




Verknüpfung zu thurgauspezifischen Inhalten im Lehrplan Volksschule Thurgau, 3. Zyklus

<p>Räume, Zeiten, Gesellschaften</p> <p>RZG.7.1b/c</p> <p>(3. Zyklus)</p>	<p>b » können eine Karte relevanter Denkmäler und historisch bedeutsamer Orte in der eigenen Umgebung erstellen.  Denkmal, historischer Schauplatz, Erinnerungsort</p> <hr style="border-top: 1px dotted red;"/> <p>c » können erklären, woran ein ausgewähltes Denkmal erinnert.  Recherche</p>	
 <p>Denkmäler im Kanton Thurgau</p>		
<p>ThurGIS Amt für Geoinformation</p>	<p><u>ThurGIS Kartenangebot:</u></p> <ul style="list-style-type: none"> - Hinweisinventar/Denkmaldatenbank - Historische Karten - Ortsbildinventar nach ISOS 	<p>Die Datenbank bildet den Ausgangspunkt für weitere Recherchen (Literatur, Archivalien) zum einzelnen Bau, die Flächenobjekte (Karten) setzen die einzelnen Bauten in Bezug zueinander</p>
<p>Historisches Lexikon der Schweiz</p>	<p><u>Thurgauer Geschichte</u></p>	<p>Abriss der Thurgauer Geschichte nach Stichworten zusammengefasst</p>